
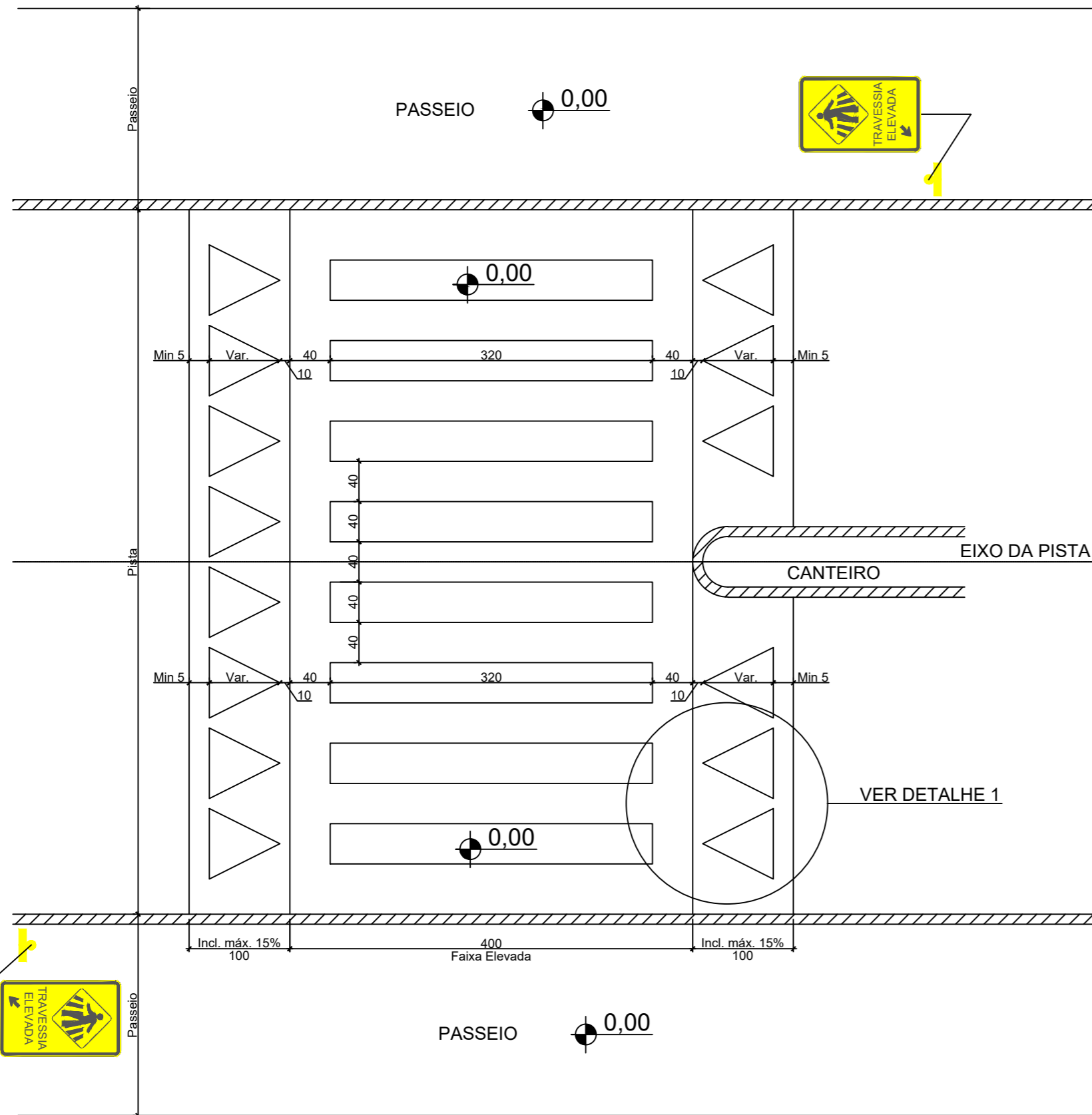
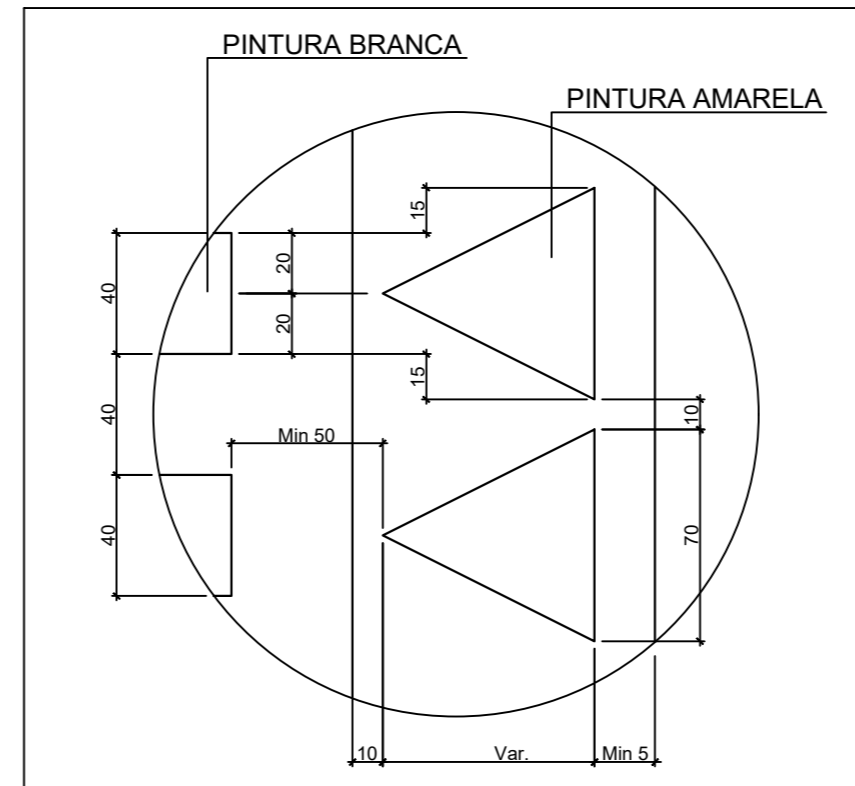


DETALHE DE SINALIZAÇÃO DA FAIXA ELEVADA

LEGENDA:
 MEIO FIO



DETALHE 1



-SOLICITAR O ARQUIVO DIGITAL PARA LOCAÇÃO DA OBRA COM ESTAÇÃO TOTAL.

CARIMBOS E APROVAÇÕES:

PROJETO - RESPONSÁVEL TÉCNICO: EXECUÇÃO - RESPONSÁVEL TÉCNICO: ASSINATURA - PROPRIETÁRIO (REPRESENTANTE):

ARIEL ANDRÉ MASSON
 Engenheiro Civil - CREA/SC 126637-3

REVISÃO	DATA	ALTERAÇÕES

PROJETO DE INFRAESTRUTURA URBANA



RUA: XV DE NOVEMBRO, N° 737
 CEP: 89160-015 -CENTRO
 RIO DO SUL/SC
 FONE/FAX: (47) 3531-4242
 E-mail: amavi@amavi.org.br
 http://www.amavi.org.br

OBRA: PAVIMENTAÇÃO ASFÁLTICA, DRENAGEM PLUVIAL, SINALIZAÇÃO VIÁRIA E PAVIMENTAÇÃO DOS PASSEIOS EM PAVER DA AVENIDA 29 DE NOVEMBRO

PROPRIETÁRIO: PREFEITURA MUNICIPAL DE CHAPADÃO DO LAGEADO

ENDEREÇO: AVENIDA 29 DE NOVEMBRO - CHAPADÃO DO LAGEADO / SC

CONTEÚDO: DETALHE DE SINALIZAÇÃO DA FAIXA ELEVADA

DESENHO: RAFAEL G. MÜLLER
 ÁREA DE PAVIMENTAÇÃO ASFÁLTICA: 2.398,17m²

ÁREA DOS PASSEIOS: 678,96m²
 EXTENSÃO DO TRECHO À PAVIMENTAR: 160,00m

ESCALA: INDICADA

DATA: 08/05/2018

FOLHA:

07/07

TODOS OS DIREITOS RESERVADOS. PROIBIDA A REPRODUÇÃO PARCIAL OU TOTAL. DESENHO VÁLIDO SOMENTE ASSINADO PELO RESPONSÁVEL DO PROJETO.