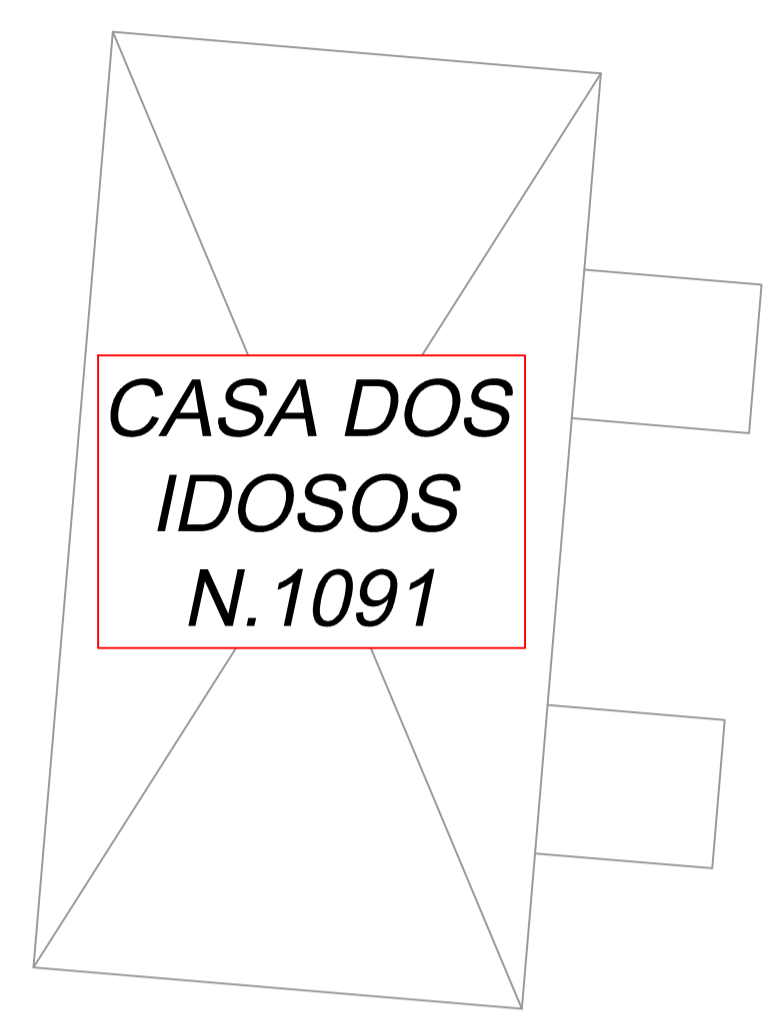
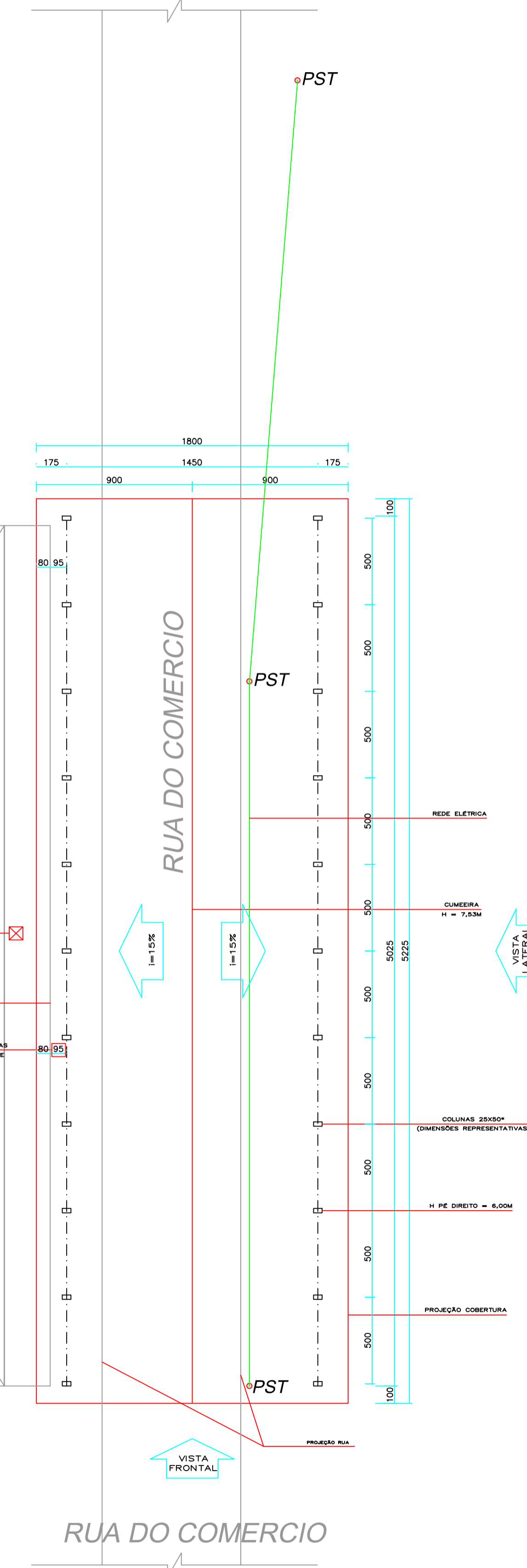


PLANTA DE SITUAÇÃO/LOCAÇÃO
Escala 1/500




PLANTA BAIXA
COBERTURA DA RUA DO COMERCIO
Escala 1/200
Área à cobrir= 940,50m²
Área ampliação= 725,00m²

VAI PARA
RUA JACOB W. HARTMAN



SIMBOLOGIA/LEGENDA	
[Hatched Box]	EXISTENTE
[Red Box]	COBERTURA FIBROCIMENTO
[Green Line]	REDE ELÉTRICA/FIAÇÃO
[Dashed Line]	ALINHAMENTO DO CENTRO GEOMÉTRICO DAS COLUNAS
[Blue Box]	ÁREA PREVISTA DE PROLONGAMENTO FUTURO DA COBERTURA
[Grey Box]	PROJEÇÃO COLUNAS
[Circle with Center]	POSTE CONCRETO Ø30CM



Prefeitura de Rio das Antas			
Município de Rio das Antas	ELABORAÇÃO PROJETO		
	SECRETARIA DE PLANEJAMENTO		
	OBRA/LOCALIZAÇÃO		
	Execução de Cobertura Pré-Moldada Ginásio de Esportes Nelson Lenard Rua do Comércio - Centro		
Administração 2017/2020	GRAFICAÇÃO	ÁREA A CONSTRUIR	Desenho
-Situação/Localção	Willian	725,00 m²	01
-Planta Baixa	DATA	ESCALA	Folha
	Agosto/2020	Indicada	01/02
PROJETO	EXECUÇÃO		