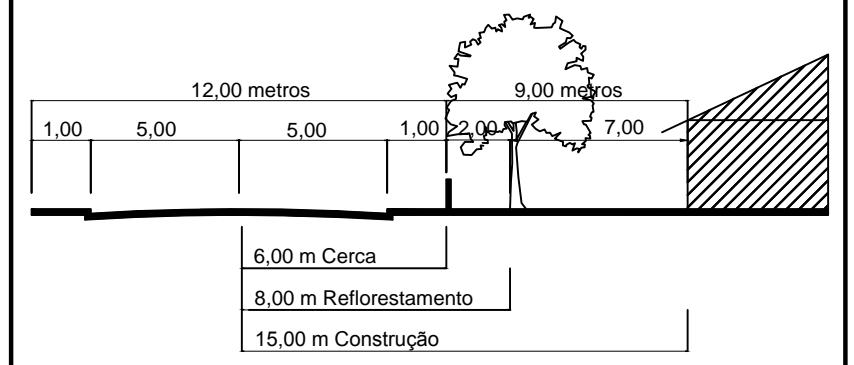
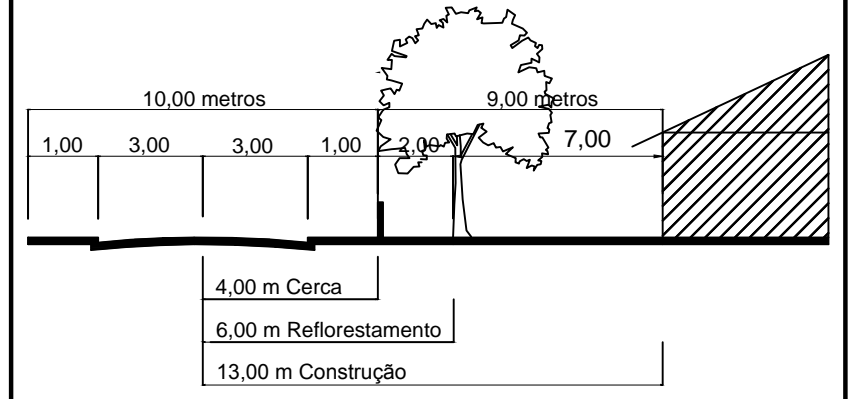


CAIXA VIÁRIA ESTRADAS MUNICIPAIS PRINCIPAIS



- 6,00 metros do eixo da estrada para a cerca;
- 8,00 metros do eixo da estrada para reflorestamento;
- 15,00 metros do eixo da estrada para construção.

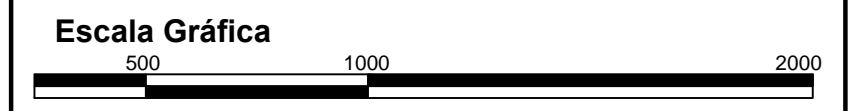
SECUNDÁRIAS



- 4,00 metros do eixo da estrada para a cerca;
- 6,00 metros do eixo da estrada para reflorestamento;
- 13,00 metros do eixo da estrada para construção.

LEGENDA

- Limite Municipal
- - - Perímetro Urbano
- Estradas Estaduais
- Estradas Municipais Principais
- Estradas Municipais Secundárias
- MR - Macrozona Rural
- MU - Macrozona Urbana
- MEUT - Macrozona de Expansão Urbana Turística - Área que pela estrada da Linha Passoni, até a gruta e CTG com uma faixa de 50 metros para cada lado do eixo da estrada.



ALTERAÇÃO DO PLANO DIRETOR PARTICIPATIVO DO MUNICÍPIO DE ARROIO TRINTA (SC)
PREFEITURA MUNICIPAL DE ARROIO TRINTA (SC)

www.arroioTrinta.sc.gov.br

PROPOSTA

EIXOS DE DESENV. MUNICIPAL

ESPAÇO URBANO CONSULTORIA E PLANEJAMENTO

www.espacourbano.arq.br - Fone: (47) 3367 2148/ CAU 19811-0/ CREA 063395-0

Assunto:
Alteração do Plano Diretor Participativo de Arroio Trinta (SC).

Responsável Técnica: Fátima Hermes	Registro (CAU): A8318-6
Desenhista: Murilo Trevizol	Escala: 1:34.000
Arquivo: \\servidor\Mapas\Arroio Trinta	Data: 24/09/2014