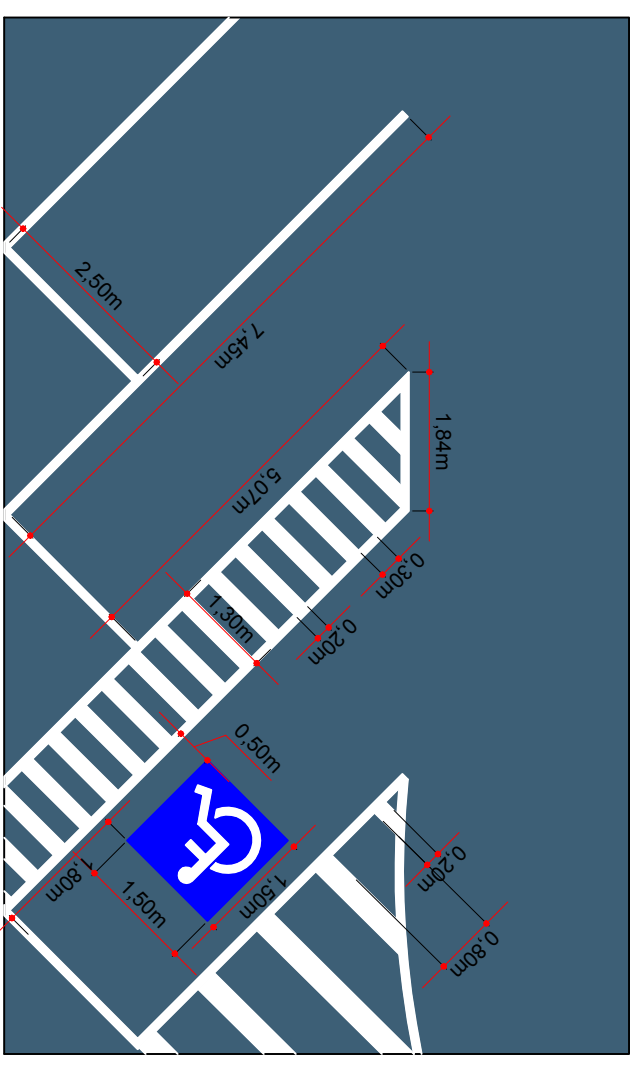
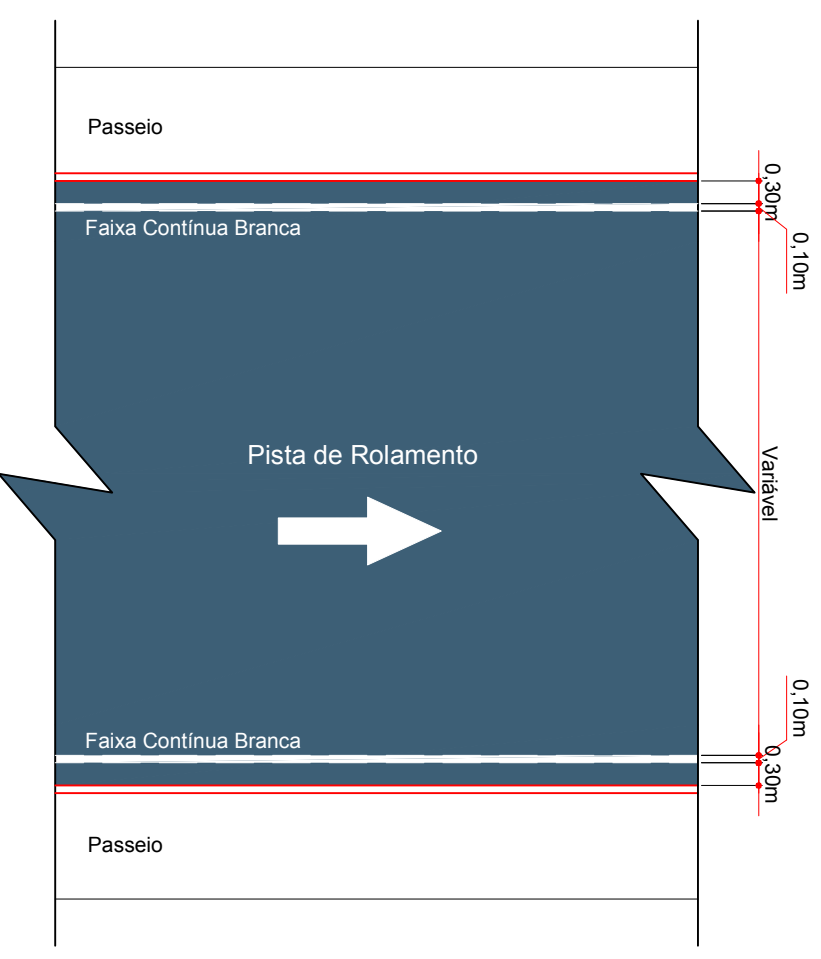


Planta de Sinalização
Escala: 1/500







DETALHE DA SINALIZAÇÃO HORIZONTAL
ESCALA: 1/100



DETALHE DA SINALIZAÇÃO HORIZONTAL
ESCALA: 1/100

- Quantitativos

	Linha de Bordo Contínua Branca	265,50 m
	Linha de Bordo Seccionada Branca	25,00 m
	Faixas de Travessia	15,00 m ²
	Zebrado de Preenchimento de Área	34,00 m ²



ammoc
Associação dos Municípios de Meio Oeste Catarinense

Responsável Técnico

Assinatura Prefeito(a) Municipal

MUNICÍPIO DE LACERDÓPOLIS - SC

Obra: PAVIMENTAÇÃO EM ASFALTO C.A.U.Q. DO PÁTIO DA RODOVIAÁRIA

Projeto: DENIR NARCIZO ZULIAN - ENG. CIVIL - CREA/SC 50.805-8

MICHEL ALBERTI - ENG. CIVIL - CREA/SC 80.032-6

ANA JULIA UNGERICHT - ENG. CIVIL-CREA/SC 105.295-8

MAX MOOSHAMMER - ENG. CIVIL-CREA/SC 139.964-0

Desenho: LUCAS F. BALESTRIN

Data: AGOSTO DE 2018

Escala: INDICADA (S)

Serviço: PROJETO DE SINALIZAÇÃO

Tronco: Est. OPP - 4+19,944

Prancha:

SIN. 01/01