






Mapa Municipal de Gravatal Sistema Viário









Vias Municipais Rurais

-  Rodovia Estadual / SC-370 e SC- 431
-  Via marginal
-  Via Intermunicipal
-  Via Municipal
-  Estrada


LEGENDA

Localidades:

1. JARDIM ANDREIA
2. BRASÍLIA
3. TERMAS
4. BELA VISTA
5. CENTRO
6. COLONINHA
7. ALTO TRAVESSÃO
8. SÃO GERALDO
9. BELA VISTA DE BAIXO
10. VARIANTE
11. BARRO VERMELHO
12. SÃO ROQUE
13. BAIXADINHA
14. SÃO BENTO
15. SÃO MIGUEL
16. ÂNGULO
17. CAETÉ
18. SANGA DA AREIA
19. SERTÃO DOS MEDEIROS
20. POUSO ALTO
21. LOMBA
22. RIACHO
23. MORRO DE FÁTIMA
24. VÁRZEA DAS CANOAS
25. RIO DAS ANTAS
26. INDAIAL
27. INDAIAL DE CIMA
28. PORTO DAS PEDRAS
29. CAMBUIM
30. ILHOTA

-  VIAS COLETORAS
-  VIAS LOCAIS
-  RODOVIA SC-370
-  VIAS ARTERIAIS
-  PONTES, VIADUTOS E ELEVADOS
-  LINHA DE TRANSMISSÃO DE ENERGIA
-  GASODUTO
-  LIMITE MUNICIPAL - Segundo Lei Estadual 13.993(de 20/03/2007)

ZONEAMENTO AMBIENTAL:

 ZU - ZONA URBANA / PERÍMETRO URBANO EXISTENTE - 7,5 km²

 AREA DE PROTEÇÃO DA FONTE - 13,18 km²



ESTADO DE SANTA CATARINA
MAPA DO MUNICÍPIO DE GRAVATAL
SISTEMA VIÁRIO



DEPARTAMENTO DE PLANEJAMENTO E URBANISMO DE GRAVATAL PREFEITURA DE GRAVATAL
GESTÃO 2013/2016

PREFEITO: JORJE LEONARDO NESI

DEP. TÉCNICO: GEORGE FERNANDES VITOR SECRETÁRIO DE TURISMO: ARQ. FABRÍCIO F. LORENZETTI

ÁREA: 167 KM² DATA: MARÇO DE 2014 ESCALA: 1:7.500 FOLHA: 1/1