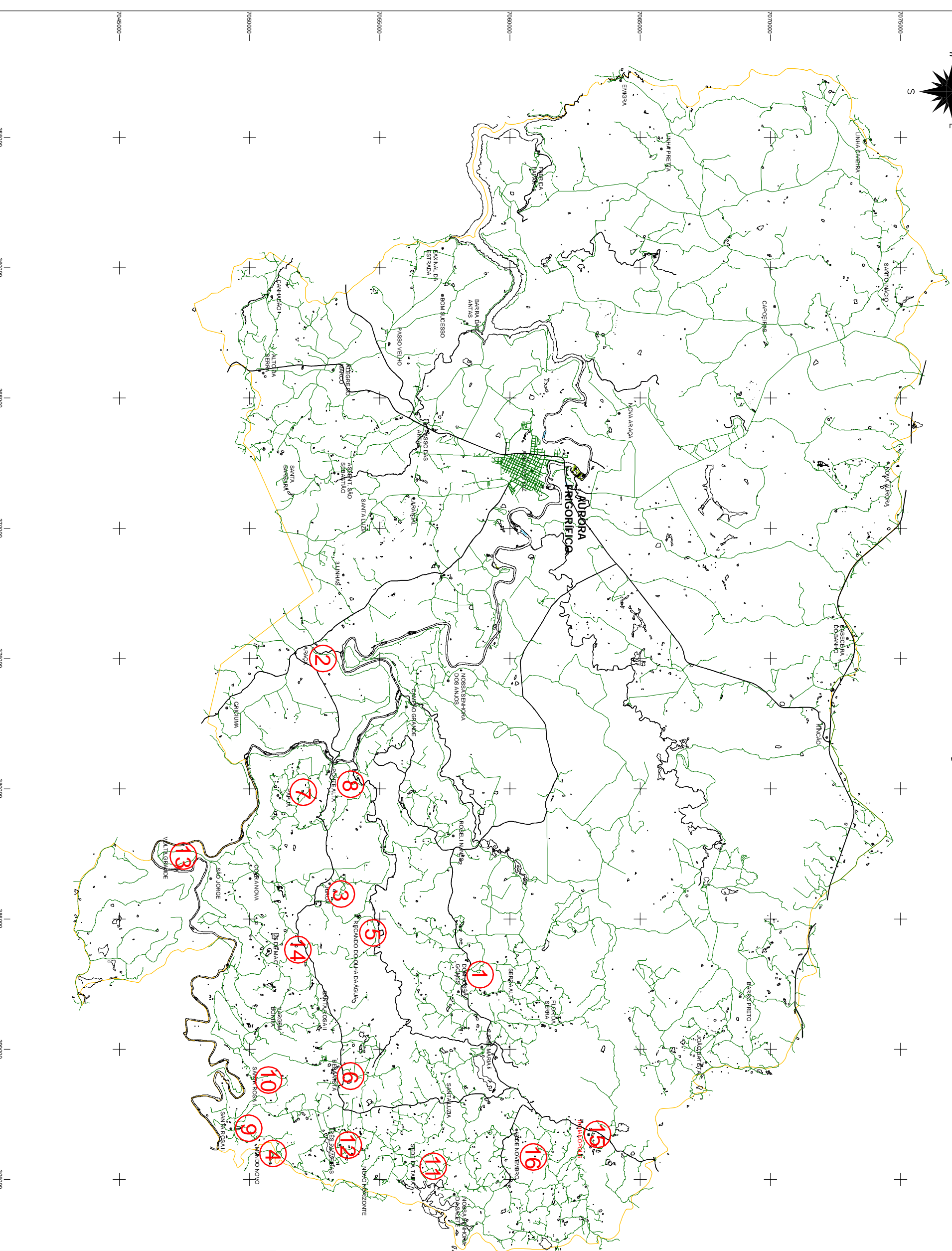
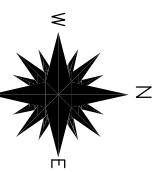


Rota Transporte - Interior

MUNICÍPIO DE ABELARDO LUZ - SC


ADMINISTRAÇÃO 2013-2016



- LINHA / ROTEIRO:
- ① Dom José Gomes
 - ② Araçá
 - ③ Jururuá
 - ④ Mundo Novo
 - ⑤ Olho D'água
 - ⑥ Bela Vista Padeiro
 - ⑦ Papuan
 - ⑧ Ponte Alta
 - ⑨ Santa Rosa II
 - ⑩ Santa Rosa I
 - ⑪ Taipas
 - ⑫ Três Palmeiras
 - ⑬ Volta Grande
 - ⑭ 25 de Maio
 - ⑮ Indianópolis
 - ⑯ 13 de Novembro

CONVENÇÕES:

- Localidades
- Limite Municipal (IBGE)
- Área = 953,057 Km²
- == Sistema Viário
- Corpos d'água



Fonte dos dados Cartográficos: Levantamento aerofotogramétrico da Santa Catarina
Secretaria de Estado do Desenvolvimento Econômico Sustentável, realizado no
período de 2010 a 2013, cedido pela Prefeitura Municipal de Abelardo Luz.

ELABORAÇÃO

