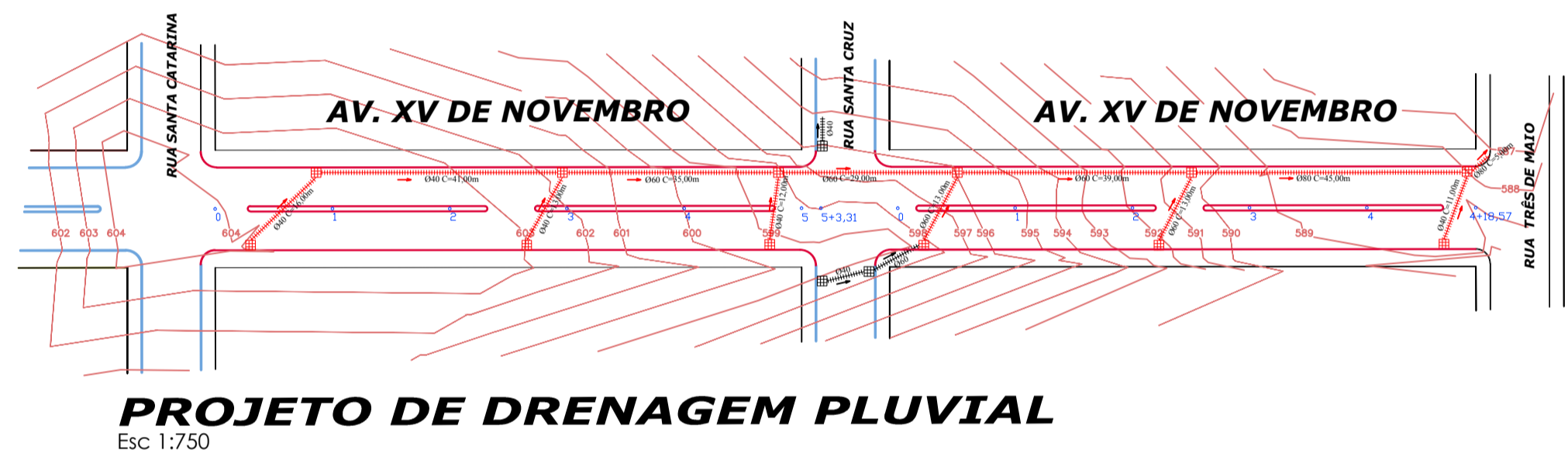
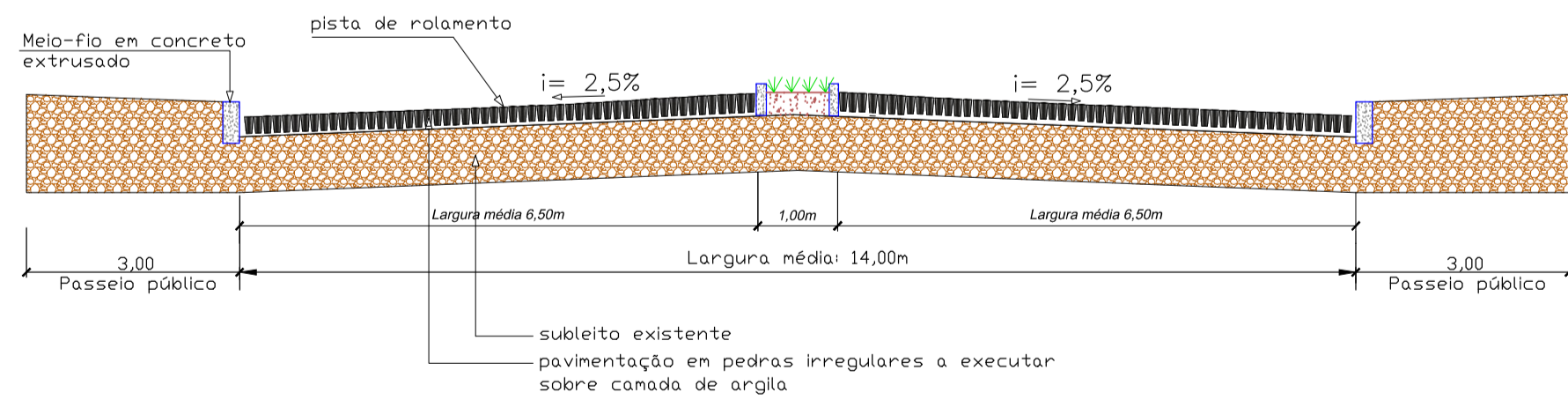
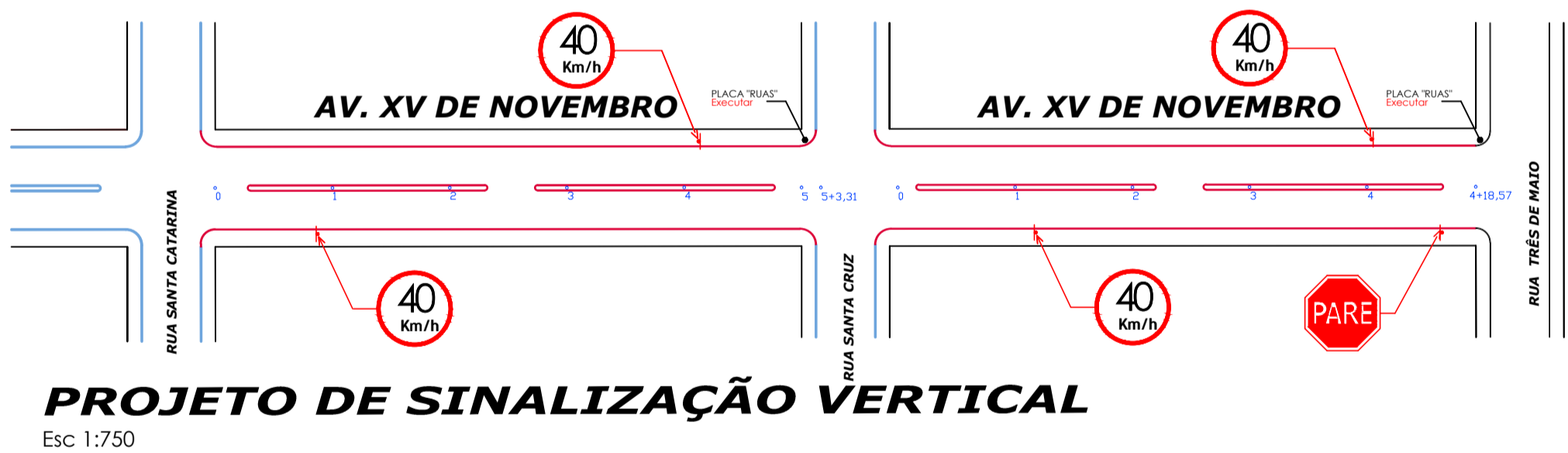


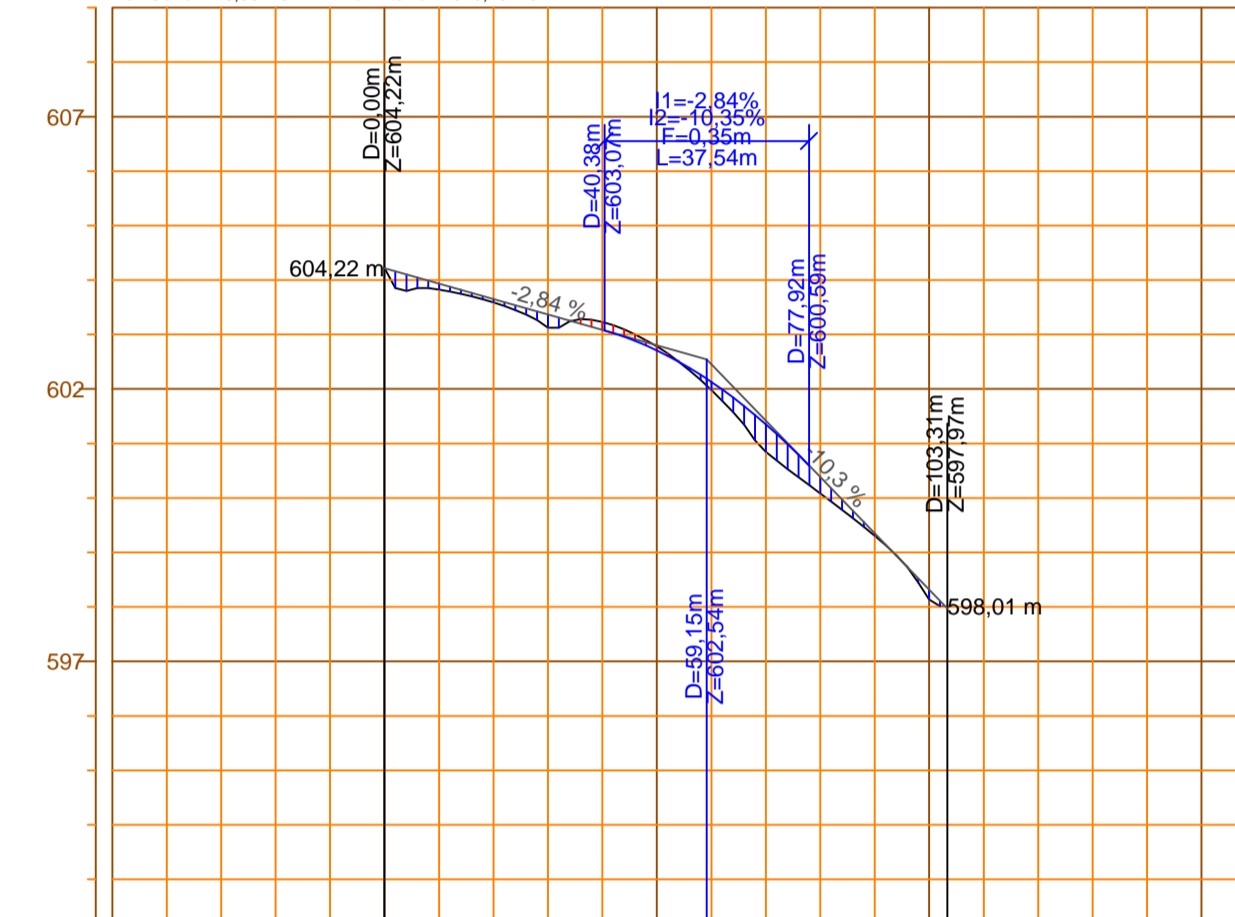
- LEGENDA:**
- Pavimentação asfáltica em C.B.U.Q. (à executar)
 - Pavimentação asfáltica em C.B.U.Q. (existente)
 - Pavimentação em pedras irregulares (à executar)
 - Pavimentação em pedras irregulares (existente)
 - Estrada de chão (revestimento primário)
 - 00' Estoqueamento de 20 em 20m



- LEGENDA:**
- Caixa coletora c/ boca de lobo (existente)
 - Caixa coletora c/ boca de lobo (à executar)
 - Caixa de ligação (existente)
 - Caixa de ligação (à executar)
 - Paço de visita (existente)
 - 00' Estacas de 20 em 20m
 - Direcionamento das águas pluviais
 - Tubulação em concreto - BSTC (existente)
 - Tubulação em concreto - BSTC (à executar)
 - Meio fio em concreto simples (existente)
 - Meio fio em concreto simples (à executar)

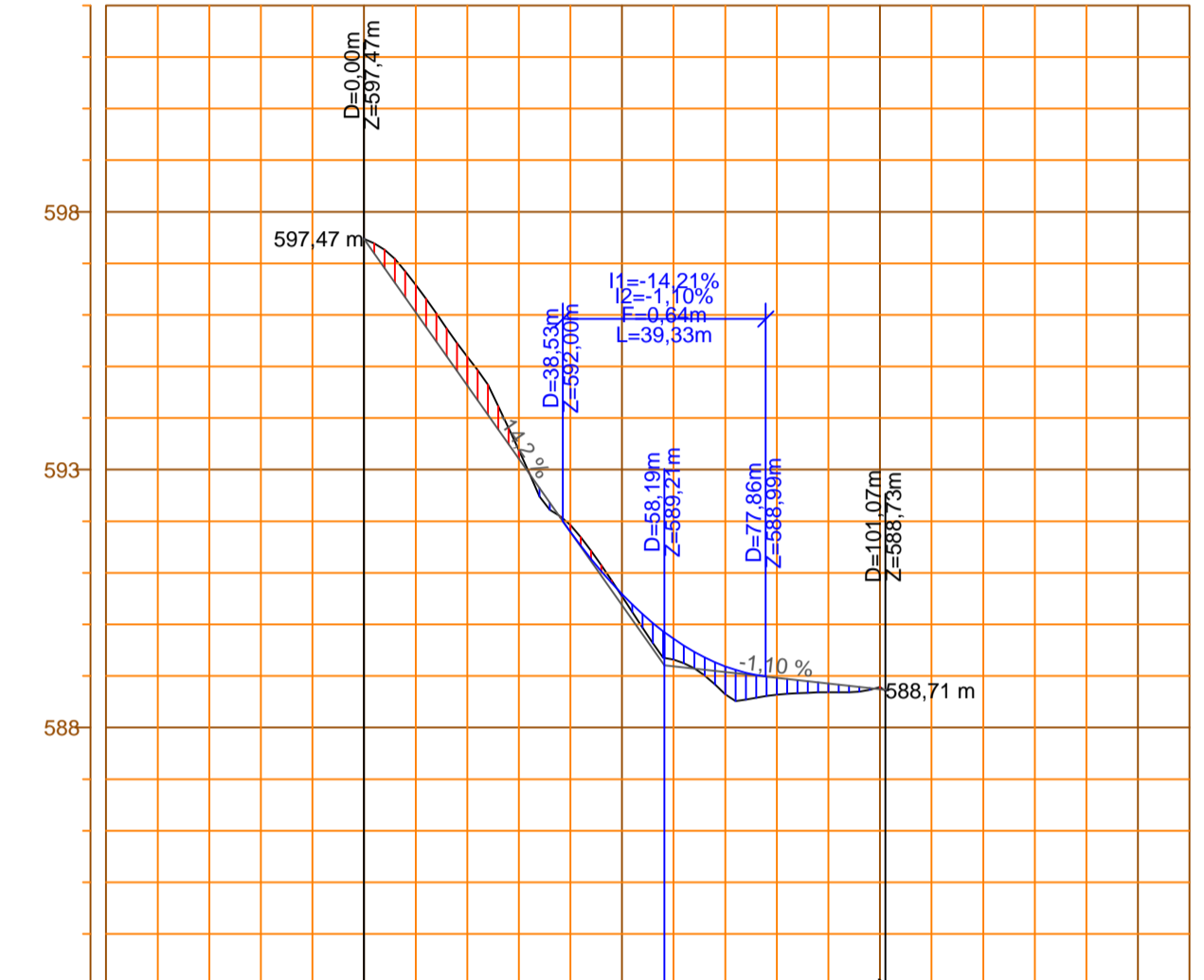


PERFILOVEMBRO LOG. DA AV. 15 DE NOVOEMBRO (TRECHO ENTRE RUA SANTA CATARINA E A RUA SANTA CRUZ)
Ar. Corte: 2,04 m² Ar. Aterro: 15,12 m²
Vol. Corte: 248,50 m³ Vol. Aterro: 1.313,79 m³



ESTACAS	0	1	2	3	4	5+3,31
DISTÂNCIAS	0,00	20,00	40,00	60,00	80,00	100,00
TERRENO	604,22	603,59	603,23	601,98	600,08	596,05
CORTE/ATERRO	0,00	0,07	-0,14	0,15	0,30	-0,04
GREIDE	604,22	603,65	603,08	602,19	600,38	599,87
PIV				5+19,15		5+3,31
ELEM. VERTICAIS			R=500,00m L=37,54m		R=177,66m L=18,83m	R=300,00m L=39,33m

PERFIL LOG. AV. 15 DE NOVOEMBRO (TRECHO ENTRE A RUA SANTA CRUZ E A RUA TRÊS DE MAIO)
Ar. Corte: 15,11 m² Ar. Aterro: 15,71 m²
Vol. Corte: 578,26 m³ Vol. Aterro: 2.384,15 m³



ESTACAS	0	1	2	3	4	5+1,07
DISTÂNCIAS	0,00	20,00	40,00	60,00	80,00	100,00
TERRENO	597,47	595,19	591,95	586,32	586,64	588,79
CORTE/ATERRO	0,00	-0,55	-0,13	0,40	0,33	-0,02
GREIDE	597,47	594,63	591,79	588,79	588,79	588,79
PIV			5+15,15			5+1,07
ELEM. VERTICAIS			R=300,00m L=39,33m		R=177,66m L=18,83m	R=100,00m L=10,00m



PREFEITURA MUNICIPAL DE PRINCESA

Fone/Fax: (49) 3641 0059
e-mail: prefeitura@princesa.sc.gov.br
Rua Rio Grande do Sul, 194 - Centro
Princesa - SC

TÍTULO:	PROJETO BÁSICO DE CALÇAMENTO		
LOCAL:	AVENIDA XV DE NOVOEMBRO		
REFERÊNCIA:	Planimétrico/ drenagem/ sinalização	ESTACA:	00 A 5 + 3,31 00 A 4 + 18,57
DATA:	Janeiro/2019	ÁREA:	2.657,98 m ²
MUNICÍPIO:	PRINCESA/SC CNPJ: 01.612.836/0001-00	ESCALA:	indicada
RESP. TÉCNICO:	CREA-SC: 0995171-1 JOÃO LUIZ KAYSER Engenheiro Civil	FOUHA:	02