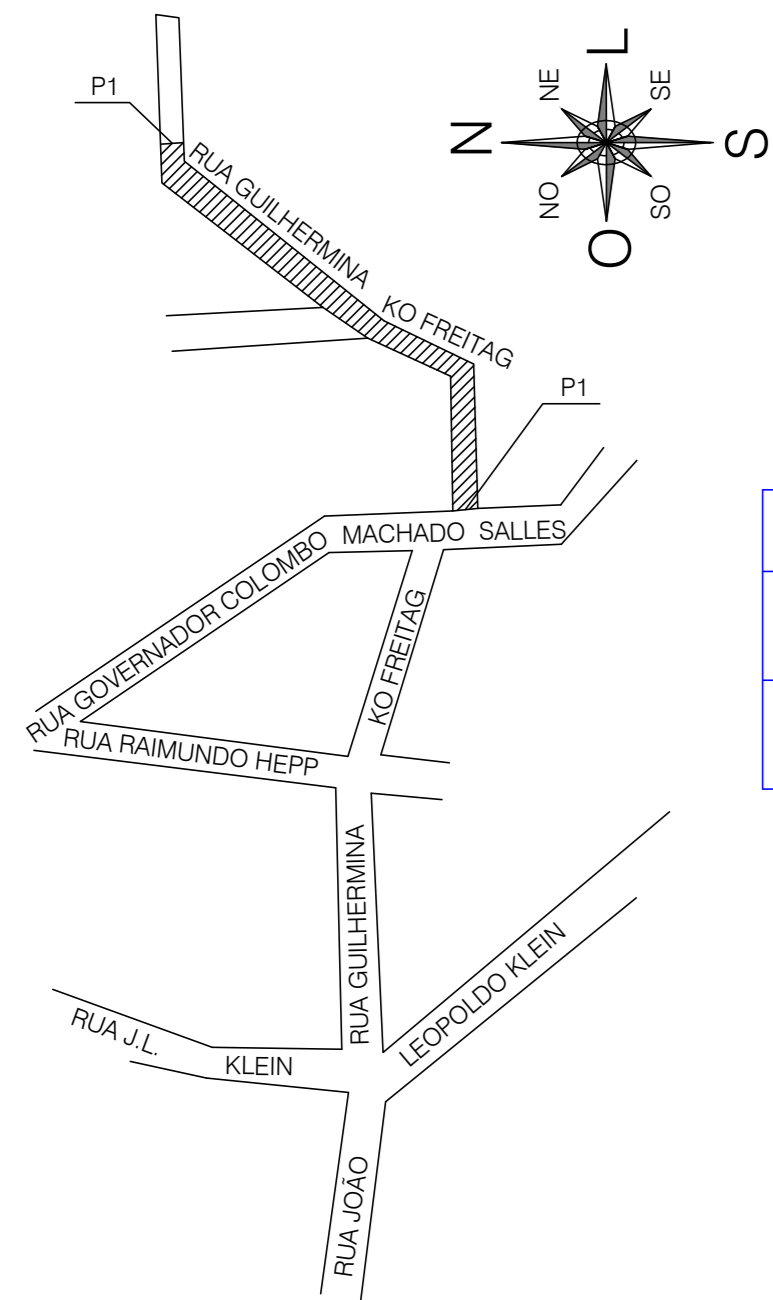


QUADRO DE ÁREAS

RUA	MÉDIO FIO (m)	ÁREA ASFALTO (m ²)	ÁREA PASSEIO (m ²)				BOCA DE LOBO DRENAGEM PLUVIAL - Ø 0,40m	PLACAS			FAIXA			
			PAVER 6cm	TATIL ALERTA 6cm	TATIL DIRECIONAL 6cm	PAVER 8cm		TATIL DIRECIONAL 8cm	PAVE 40km/h	NOME RUA	PEDESTRE	DIVISÓRIA		
RUA GUILHERMINA KO FREITAG	658,18	1.658,36m ²	302,14m ²	8,57m ²	128,00m ²	32,31m ²	14,42m ²	09 unid	217,20m	01	04	02	23,00m ²	17,00m ²

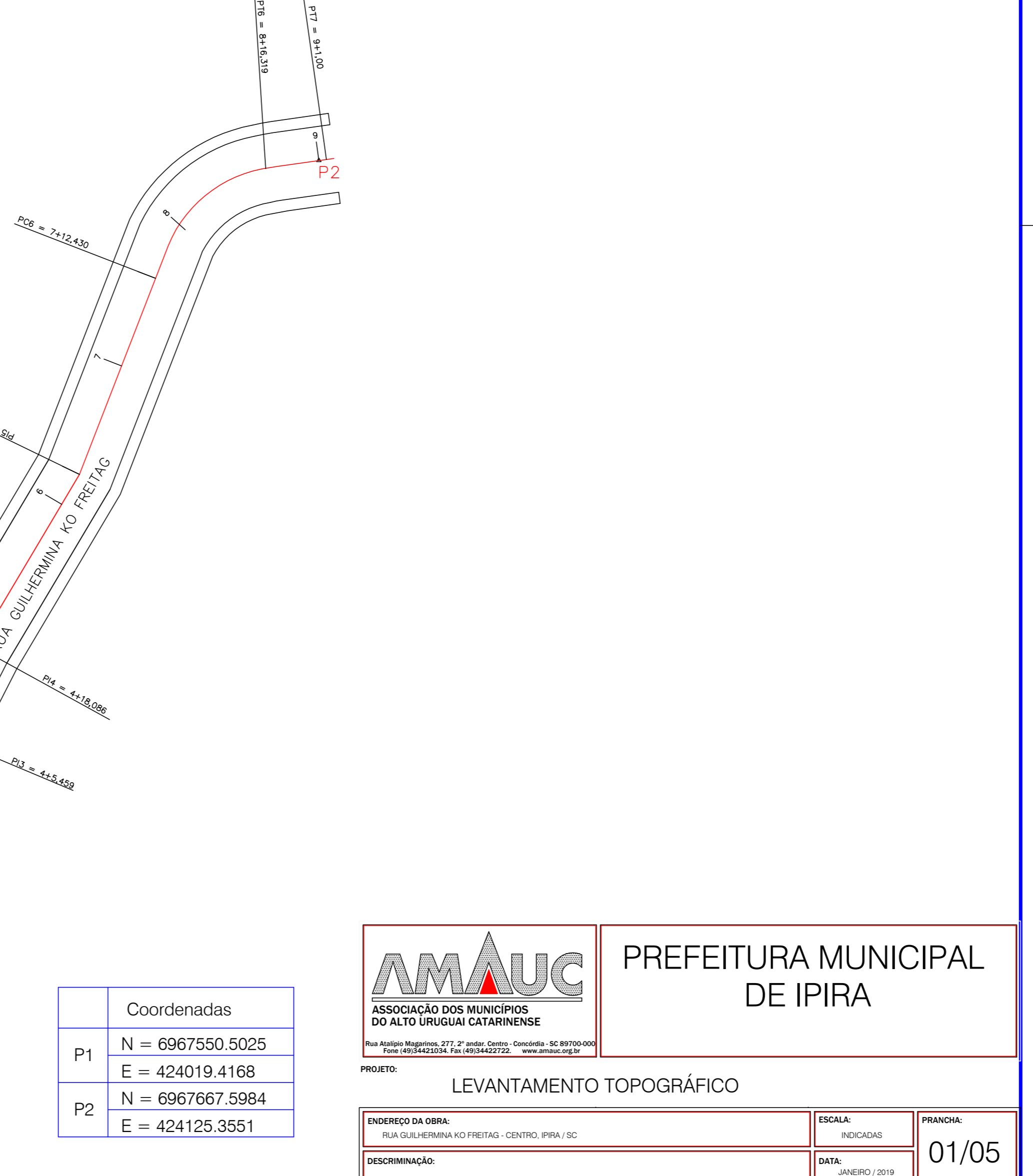
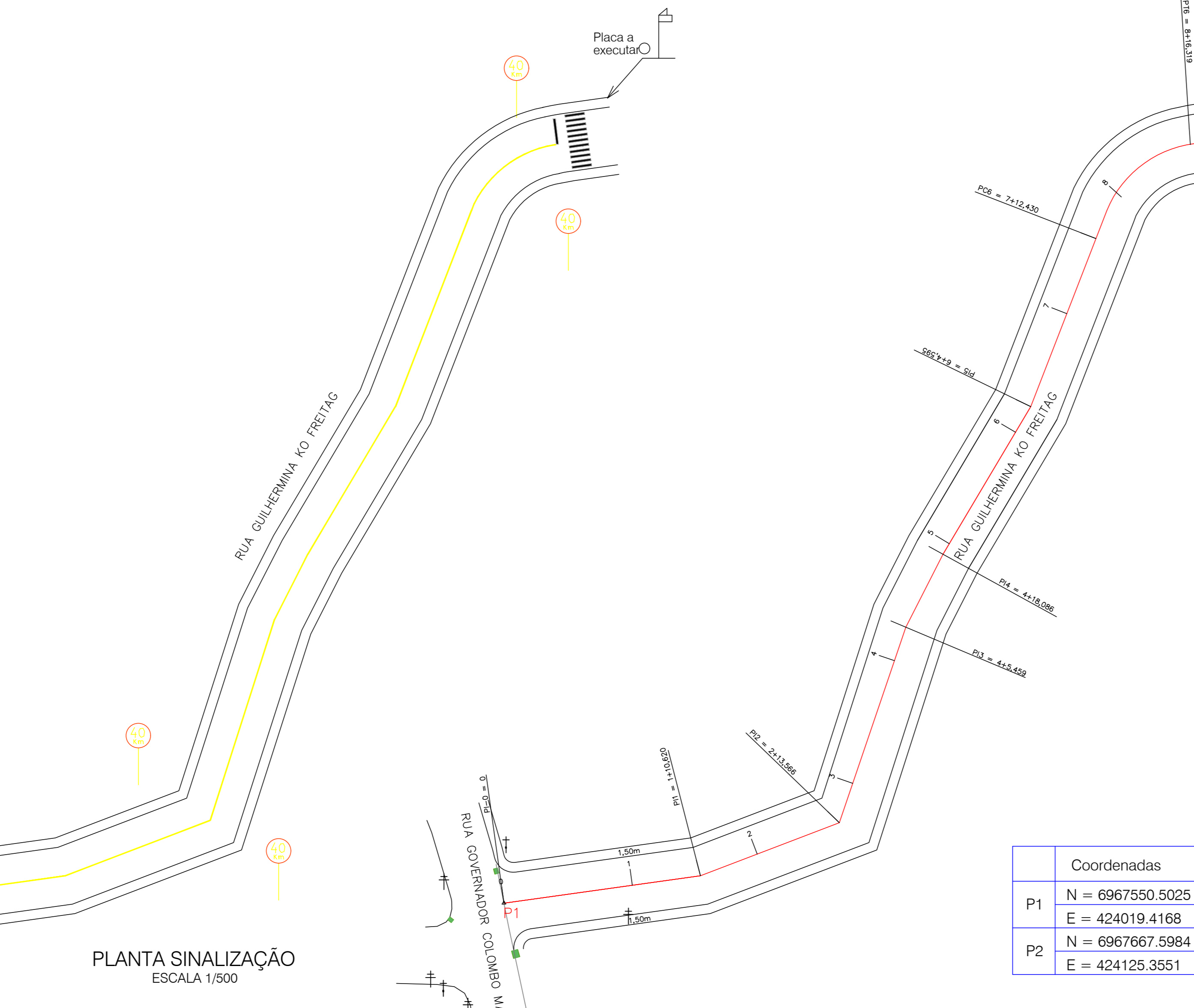
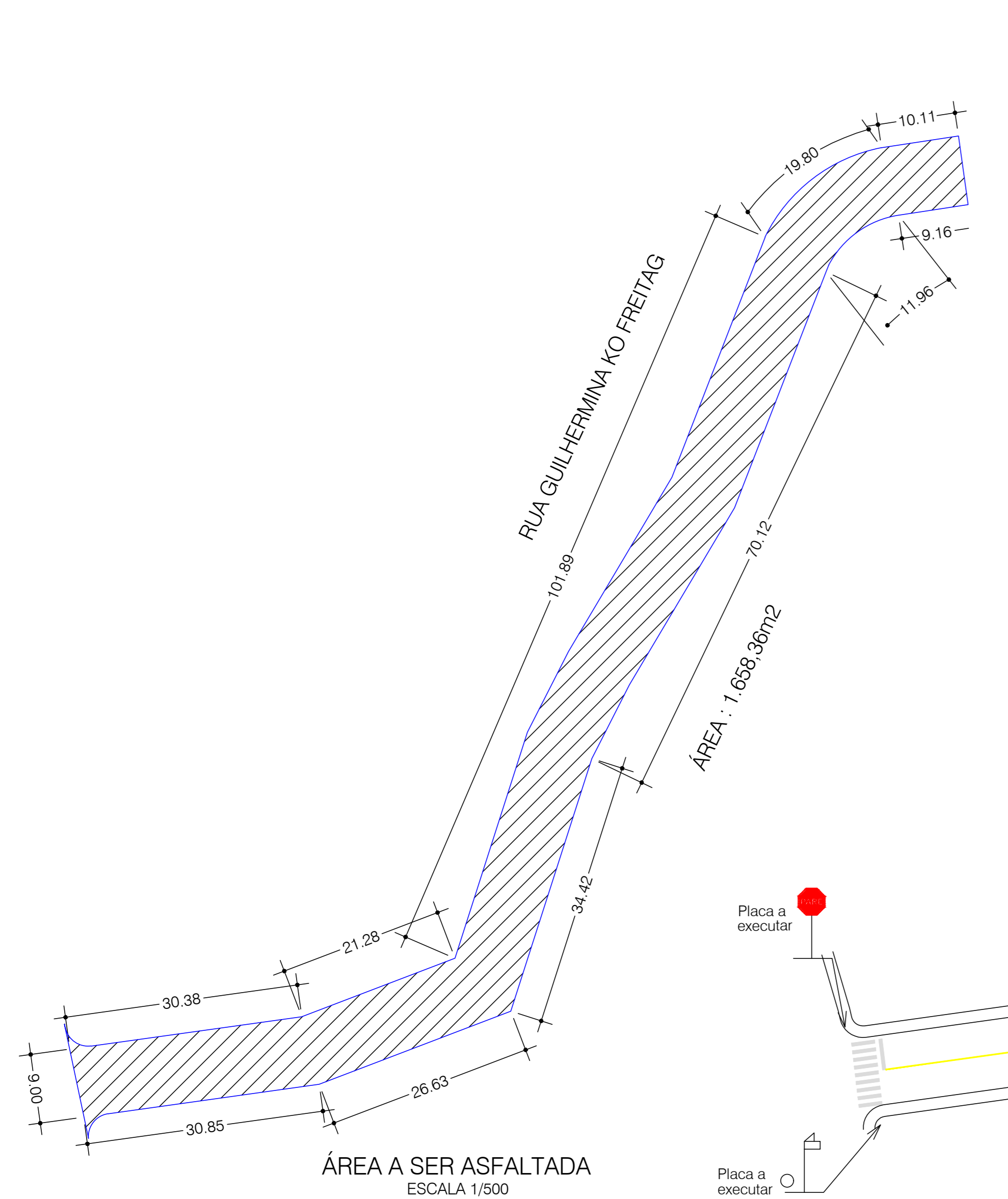
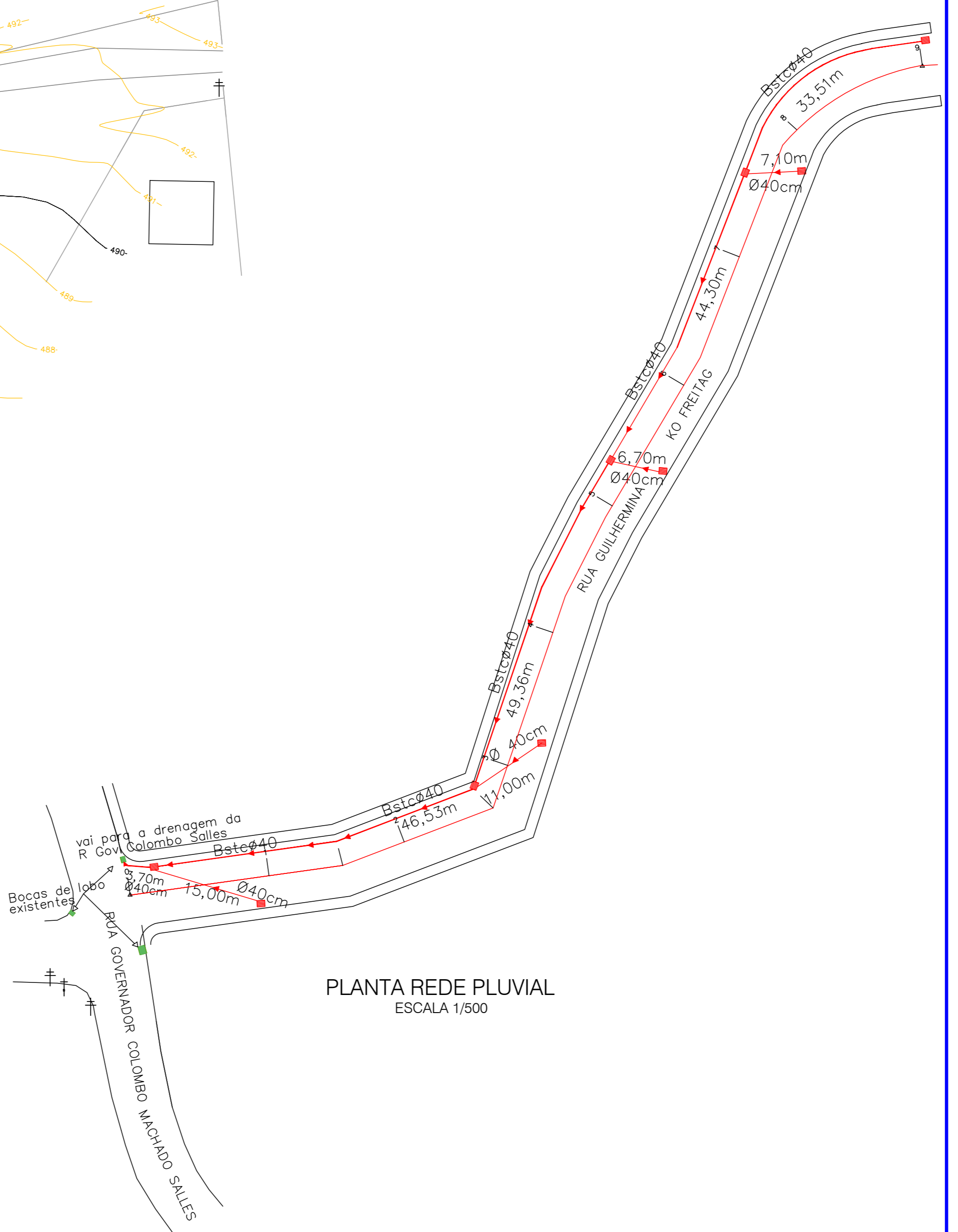
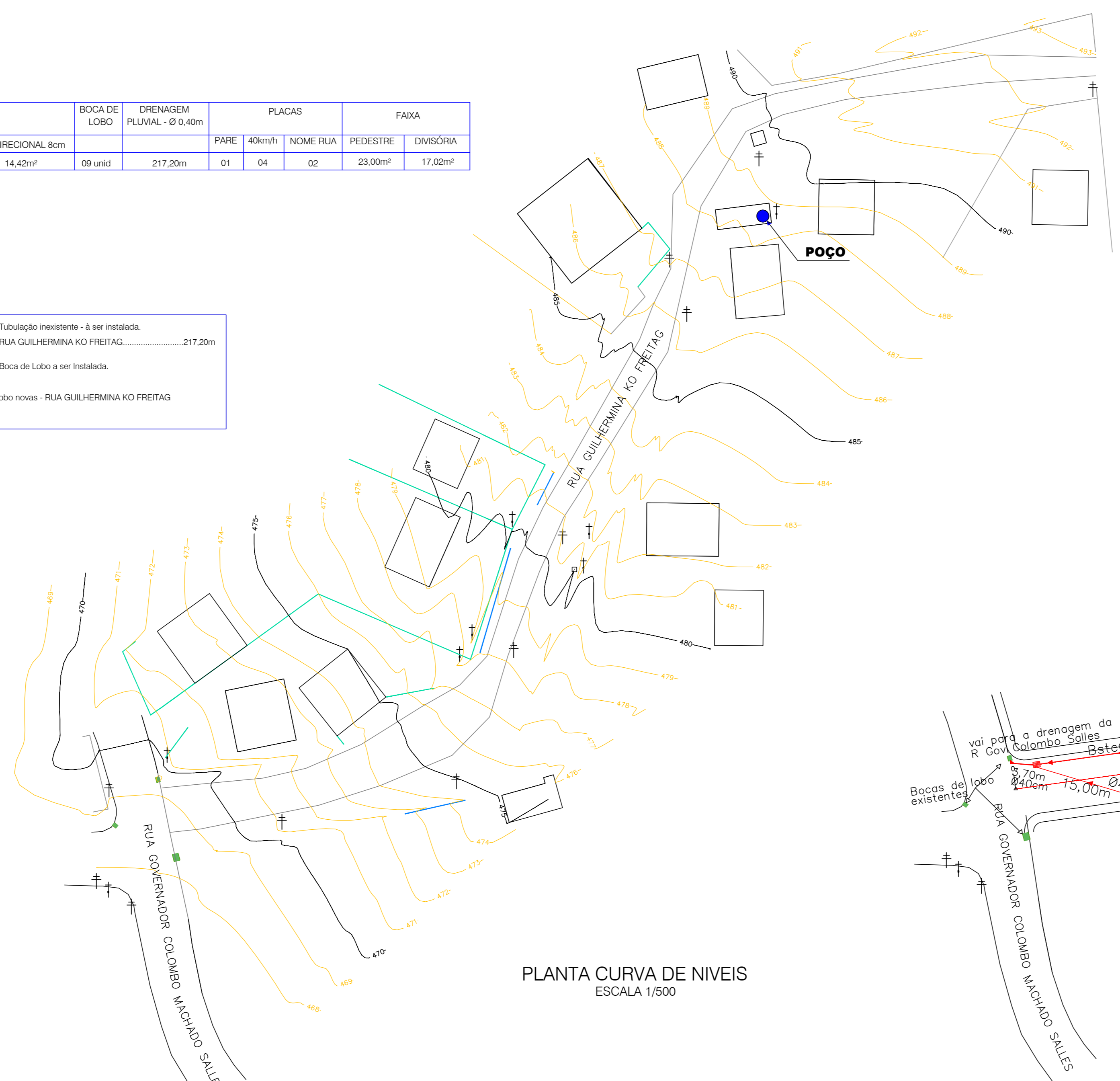


Coordenadas

P1	N = 6967550.5025
	E = 424019.4168
P2	N = 6967667.5984
	E = 424125.3551

QUADRO DE LEGENDA

—	COLETA	—	ACESSO BOMBA	—	BO
—	CANALIZ	—	ESPALHO	—	ABRIGADA RUA
—	CANALIZ	—	MÉDIO FIO	—	CURVATURA
—	CRISTA	—	PAVER	—	FAIXA
—	CRISTA RUA	—	FAIXA DE ABERTURA	—	PLACAS
—	CASA DE MARIANA	—	FAIXA	—	SARTE INCLINADO
—	FAIXA DE C/RO	—	FAIXA	—	LABORIO
—	FAIXA DE C/RO	—	FAIXA	—	COBERTURA
—	FAIXA DE C/RO	—	FAIXA	—	COBERTURA
—	FAIXA DE C/RO	—	FAIXA	—	COBERTURA
—	FAIXA DE C/RO	—	FAIXA	—	COBERTURA



Coordenadas

P1	N = 6967550.5025
	E = 424019.4168
P2	N = 6967667.5984
	E = 424125.3551

AMAUC ASSOCIAÇÃO DOS MUNICÍPIOS DO ALTO URUGUAI CATARINENSE		PREFEITURA MUNICIPAL DE IPIRA	
PROJETO: LEVANTAMENTO TOPOGRÁFICO			
ENDEREÇO DA OBRA: RUA GUILHERMINA KO FREITAG - CENTRO, IPIRA/SC	ESCALA: INDICAÇÃO	PRONOME: 01/05	
DESCRIÇÃO: PROJETO DE ASFALTAMENTO SINALIZAÇÃO DRENAGEM E QUADRO DE ÁREAS DA RUA GUILHERMINA KO FREITAG TRECHO 2	DATA: 04/06/2014	DISEÑO: MAYNARD DOUGLAS PAROZZI	
RESP. PROJETO:	RESP. EXECUÇÃO:	PROPRIETÁRIO:	